



**КОМИТЕТ ИМУЩЕСТВЕННЫХ ОТНОШЕНИЙ
АДМИНИСТРАЦИИ ПЕРМСКОГО МУНИЦИПАЛЬНОГО РАЙОНА**

РАСПОРЯЖЕНИЕ

02.11.2022

№ 4707

**Об установлении публичного
сервитута на часть земельных
участков**

В соответствии со ст. 23, гл. V.7 Земельного кодекса Российской Федерации, Федеральным законом от 25.10.2001 № 137-ФЗ «О введении в действие Земельного кодекса Российской Федерации», пп. 3.7.5 п. 3.7 разд. 3 Положения о комитете имущественных отношений администрации Пермского муниципального района, утвержденного решением Земского Собрания Пермского муниципального района Пермского края от 22.12.2016 № 178, на основании ходатайства открытого акционерного общества «Межрегиональная распределительная сетевая компания Урала» (ИНН 6671163413, ОГРН 1056604000970) (далее - ОАО «МРСК Урала») от 11.10.2022 № 10056:

1. Установить в интересах ОАО «МРСК Урала» публичный сервитут общей площадью 38 кв.м., на часть следующих земельных участков:

- с кадастровым номером 59:32:3250001:30, расположенный по адресу: Пермский край, р-н Пермский, Усть-Качкинское с/п, д. Качка;

- с кадастровым номером 59:32:3250001:5684, расположенный по адресу: Пермский край, р-н Пермский, Усть-Качкинское с/п, д. Качка.

Цель: Для эксплуатации существующего линейного объекта ОАО «МРСК Урала» - «ВЛ-10 кВ отпайка на ТП-00656, ТП-00656».

Срок: 49 лет.

2. Утвердить границы публичного сервитута земельных участков, указанных в п. 1 настоящего распоряжения, согласно прилагаемой схеме расположения границ публичного сервитута.

3. Срок, в течение которого использование указанных в п. 1 настоящего распоряжения земельных участков в соответствии с их разрешенным использованием будет невозможно или существенно затруднено в связи с осуществлением сервитута – не установлен.

4. Порядок установления зон с особыми условиями использования территорий и содержание ограничений прав на земельные участки в границах таких зон установлен Постановлением Правительства РФ от 24.02.2009 № 160 «О

порядке установления охранных зон объектов электросетевого хозяйства и особых условий использования земельных участков, расположенных в границах таких зон».

5. Плата за публичный сервитут устанавливается в соответствии с Федеральным законом от 29.07.1998 № 135-ФЗ (ред. от 31.07.2020) «Об оценочной деятельности в Российской Федерации» и методическими рекомендациями, утверждёнными приказом Минэкономразвития России от 04.06.2019 № 321.

6. Комитету имущественных отношений администрации Пермского муниципального района в течение 5 рабочих дней со дня подписания настоящего распоряжения:

6.1. Направить настоящее распоряжение правообладателям земельных участков, указанных в п. 1 распоряжения;

6.2. Направить настоящее распоряжение в Управление Федеральной службы государственной регистрации, кадастра и картографии по Пермскому краю;

6.3. Направить настоящее распоряжение в ОАО «МРСК Урала», а также сведения о лицах, являющихся правообладателями земельных участков, сведения о лицах, подавших заявления об учете их прав (обременений прав) на земельные участки, способах связи с ними, копии документов, подтверждающих права указанных лиц на земельные участки;

6.4. Направить в администрацию Усть-Качкинского сельского поселения настоящее распоряжение для опубликования в порядке, установленном для официального опубликования (обнародования) муниципальных правовых актов уставом поселения.

7. Разместить настоящее распоряжение на сайте Пермского муниципального района www.permraion.ru.

8. Настоящее распоряжение вступает в силу со дня его подписания.

9. Контроль исполнения распоряжения оставляю за собой.

Председатель комитета




Д.В. Ракицкий

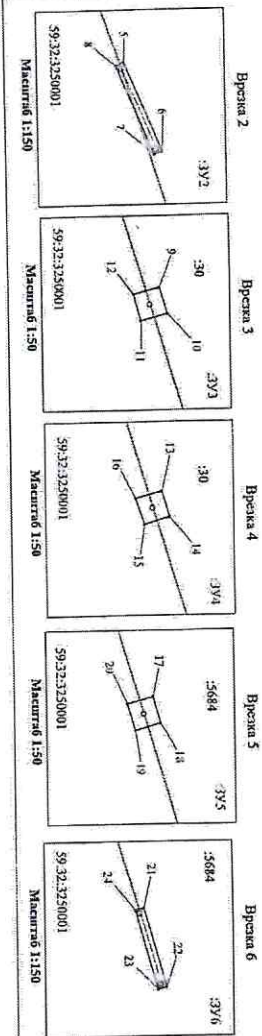
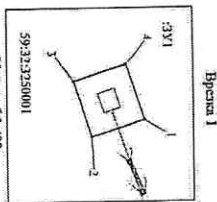
Приложение № 1
к распоряжению
комитета имущественных
отношений администрации
Пермского муниципального района
от 02.11.2022 № 4707

Схема расположения границ публичного сервитута

Объект: ДЛ-10 кв оптика на ТП-00656, ТП-00656
Местоположение: Пермский край, Пермский муниципальный район, с/пгт Усть-Камышевск. д. Казань
Прошала, земель, ч/лнн части земельного участка, кв.м: 38



Описание границ	Смежный земельный участок (при наличии - кадастровый номер земельного участка)	Земли Пермского муниципального района	Площадь образования, кв.м
от точки 1 до точки 1, от точки 5 до точки 5		59-32-3250001-30	0,24
от точки 9 до точки 9, от точки 13 до точки 13		59-32-3250001-5684	1,2
от точки 17 до точки 17, от точки 21 до точки 21			3,8
Итого			5,24



Обозначение смежных земельных участков	Коды геокоординат (Система координат МСК-59, зона 2)				Метод определения координат географических точек	М.п. ч
	X	Y	Z	4		
331	1	513940,93	2001778,07	Геодетический метод	0,6	
	2	513935,17	2001780,71	Геодетический метод	0,6	
	3	513931,66	2001784,87	Геодетический метод	0,6	
	4	513929,14	2001771,15	Геодетический метод	0,6	
	5	513940,93	2001778,97	Геодетический метод	0,6	
332	5	513929,40	2001781,15	Геодетический метод	0,1	
	6	513946,79	2001786,61	Геодетический метод	0,1	
	7	513930,45	2001786,75	Геодетический метод	0,1	
	8	513939,09	2001785,28	Геодетический метод	0,1	
	9	513939,40	2001781,15	Геодетический метод	0,1	
333	9	513918,54	2001813,45	Геодетический метод	0,1	
	10	513918,44	2001811,79	Геодетический метод	0,1	
	11	513918,10	2001811,88	Геодетический метод	0,1	
	12	513918,01	2001811,54	Геодетический метод	0,1	
	9	513918,34	2001811,45	Геодетический метод	0,1	
334	13	513966,07	2001838,86	Геодетический метод	0,1	
	14	513966,16	2001840,19	Геодетический метод	0,1	
	15	513955,84	2001840,39	Геодетический метод	0,1	
	16	513955,73	2001838,95	Геодетический метод	0,1	
	13	513956,07	2001839,86	Геодетический метод	0,1	
335	17	513966,82	2001838,29	Геодетический метод	0,1	
	18	513966,91	2001838,61	Геодетический метод	0,1	
	19	513966,59	2001838,71	Геодетический метод	0,1	
	20	513966,49	2001838,28	Геодетический метод	0,1	
	17	513966,82	2001838,29	Геодетический метод	0,1	
336	21	513976,52	2001910,08	Геодетический метод	0,1	
	22	513977,24	2001911,14	Геодетический метод	0,1	
	23	513977,01	2001911,25	Геодетический метод	0,1	
	24	513976,19	2001910,17	Геодетический метод	0,1	
	21	513976,52	2001910,08	Геодетический метод	0,1	

Условные обозначения:

- граница публичного сервитута
- граница земельного участка
- граница кадастрового участка
- граница земельного участка, сведения о котором внесены в ЕТРУ;
- ДЛ-10 кв оптика на ТП-00656;
- обозначение кадастровой точки, проектной точки публичного сервитута;
- обозначение и номер опоры ДЛП;
- граница кадастрового образования.

